



Муниципальное общеобразовательное учреждение  
«Средняя общеобразовательная школа №2 имени Героя  
Советского Союза П.И. Орлова»


Согласовано  
Зам. директора по УВР  
**Е.И. Чеванина**  
Приказ № 63  
От «29» августа 2023 г.  
Подпись: 

Утверждаю  
Директор школы:  
**Т.Т. Суренкова**  
Приказ № 63  
От «29» августа 2023 г.  
Подпись: 



**Адаптивная рабочая программа по географии  
для обучающихся с НОД  
Вариант 6.1  
5 класс  
на 2023 – 2024 учебный год**

Составитель:  
Кирдяпкина А.В.  
учитель географии

Рассмотрено на заседании ШМО  
Протокол № 1  
от «28» августа 2023 г.  
Руководитель ШМО  
Чижева В.Е.  
Подпись: 

Рабочая программа по географии на уровне основного общего образования составлена на основе Требований к результатам освоения основной образовательной программы основного общего образования, представленных в Федеральном государственном образовательном стандарте основного общего образования, а также на основе характеристики планируемых результатов духовно-нравственного развития, воспитания и социализации обучающихся, представленной в Примерной программе воспитания (одобreno решением ФУМО от 02.06.2020 г.).

### **Пояснительная записка**

Психолого-педагогическая характеристика обучающихся по варианту 6.1

Выбор варианта программы 6.1. определяется особыми образовательными потребностями (ООП) обучающихся с НОДА, которые, в первую очередь, связаны с проявлениями моторного дефицита. Эти нарушения влияют на специфику построения учебного процесса, в том числе и на особенности структурирования и содержания образования.

По варианту 6.1. рекомендовано обучение детей с двигательными нарушениями разной степени выраженности (от легких до тяжелых нарушений двигательных функций), имеющих нормальное интеллектуальное развитие. У них могут выявляться недостатки устной речи: от легких до выраженных нарушений звукопроизношения. У детей этой группы отсутствуют грубые сопутствующие нарушения зрения и слуха.

Особенности учебно-познавательной деятельности обучающихся с НОДА на этапе обучения в основной школе могут проявляться в виде сниженной работоспособности, ее мерцательного характера и астенических проявлений.

Показатели развития, благоприятные для обучения по варианту 6.1.:

нормальное интеллектуальное развитие;

отсутствие выраженных сопутствующих нарушений (зрения, слуха);

сформированные базовые навыки самообслуживания;

способность к различным манипуляциям хотя бы одной рукой;

развитая речь (устная и/или письменная).

Особые образовательные потребности школьников, обучающихся по варианту 6.1., определяются имеющимися двигательными нарушениями и влияют на логику построения учебного процесса. Они находят свое отражение в структуре и содержании образования.

Особые образовательные потребности обучающихся по варианту 6.1.:

использование специальных средств обучения (специализированных компьютерных и ассистивных технологий при наличии нарушения манипулятивных функций, голосовых синтезаторов речи при выраженных нарушениях устной речи);

максимальная индивидуализация процесса обучения;  
реализация программы коррекционной работы психолога, логопеда, помощь тьютора или ассистента при необходимости;  
реализация физического воспитания по программе «Адаптивная физкультура»;  
обеспечение особой пространственной и временной организации образовательной среды в любой образовательной организации, где обучаются дети с НОДА;  
создание безбарьерной среды, обеспечение индивидуально адаптированными рабочим местом при необходимости.

Обязательными условиями реализации программы обучающихся с НОДА является психолого-педагогическое сопровождение обучающегося, согласованная работа учителей со специалистами (учителем-логопедом, психологом, социальным педагогом), реализующими программу коррекционной работы.

Примерная адаптированная основная образовательная программа основного общего образования обучающихся с НОДА (вариант 6.1.) содержательно совпадает с примерной основной образовательной программой основного общего образования. Вариант 6.1. реализуется в те же сроки, что и программа основного общего образования для нормативных детей, в течение 5-ти лет. При этом Программа имеет ряд существенных отличий, которые определяются особыми образовательными потребностями школьников с НОДА, обучающимися по варианту 6.1.

Не предусматривается внесение изменений и дополнений в рабочие программы по предмету «География» предметной области «Общественно-научные предметы».

География в основной школе — предмет, формирующий у обучающихся систему комплексных социально ориентированных знаний о Земле как планете людей, об основных закономерностях развития природы, о размещении населения и хозяйства, об особенностях и о динамике основных природных, экологических и социально-экономических процессов, о проблемах взаимодействия природы и общества, географических подходах к устойчивому развитию территорий.

Содержание курса географии в основной школе является базой для реализации краеведческого подхода в обучении, изучения географических закономерностей, теорий, законов и гипотез в старшей школе, базовым звеном в системе непрерывного географического образования, основой для последующей уровневой дифференциации.

## Цели изучения учебного предмета «ГЕОГРАФИЯ»

Изучение географии в общем образовании направлено на достижение следующих целей:

воспитание чувства патриотизма, любви к своей стране, малой родине, взаимопонимания с другими народами на основе формирования целостного географического образа России, ценностных ориентаций личности;

развитие познавательных интересов, интеллектуальных и творческих способностей в процессе наблюдений за состоянием окружающей среды, решения географических задач, проблем повседневной жизни с использованием географических знаний, самостоятельного приобретения новых знаний;

воспитание экологической культуры, соответствующей современному уровню геоэкологического мышления на основе освоения знаний о взаимосвязях в ПК, об основных географических особенностях природы, населения и хозяйства России и мира, своей местности, о способах сохранения окружающей среды и рационального использования природных ресурсов;

формирование способности поиска и применения различных источников географической информации, в том числе ресурсов Интернета, для описания, характеристики, объяснения и оценки разнообразных географических явлений и процессов, жизненных ситуаций;

формирование комплекса практико-ориентированных географических знаний и умений, необходимых для развития навыков их использования при решении проблем различной сложности в повседневной жизни на основе краеведческого материала, осмысления сущности происходящих в жизни процессов и явлений в современном поликультурном, полиэтничном и многоконфессиональном мире;

формирование географических знаний и умений, необходимых для продолжения образования по направлениям подготовки (специальностям), требующим наличия серьезной базы географических знаний.

## **МЕСТО УЧЕБНОГО ПРЕДМЕТА «ГЕОГРАФИЯ» В УЧЕБНОМ ПЛАНЕ**

В системе общего образования «География» признана обязательным учебным предметом, который входит в состав предметной области «Общественно-научные предметы».

Освоение содержания курса «География» в основной школе происходит с опорой на географические знания и умения, сформированные ранее в курсе «Окружающий мир».

Учебным планом на изучение географии отводится один час в неделю в 5 классе, всего - 34 часа.

## **ПЛАНИРУЕМЫЕ ОБРАЗОВАТЕЛЬНЫЕ РЕЗУЛЬТАТЫ**

### **Личностные результаты**

Личностные результаты освоения программы основного общего образования по географии должны отражать готовность обучающихся руководствоваться системой позитивных ценностных ориентаций и расширения опыта деятельности на её основе и в процессе реализации основных направлений воспитательной деятельности, в том числе в части:

**Патриотического воспитания:** осознание российской гражданской идентичности в поликультурном и многоконфессиональном обществе; проявление интереса к познанию природы, населения, хозяйства России, регионов и своего края, народов России; ценностное отношение к достижениям своей Родины — цивилизационному вкладу России; ценностное отношение к историческому и природному наследию и объектам природного и культурного наследия человечества, традициям разных народов, проживающих в родной стране; уважение к символам России, своего края.

**Гражданского воспитания:** осознание российской гражданской идентичности (патриотизма, уважения к Отечеству, к прошлому и настоящему многонационального народа России, чувства ответственности и долга перед Родиной); готовность к выполнению обязанностей гражданина и реализации его прав, уважение прав, свобод и законных интересов других людей; активное участие в жизни семьи, образовательной организации, местного сообщества, родного края, страны для реализации целей устойчивого развития; представление о социальных нормах и правилах межличностных отношений в поликультурном и многоконфессиональном обществе; готовность к разнообразной совместной деятельности, стремление к взаимопониманию и взаимопомощи, готовность к участию в гуманитарной деятельности («экологический патруль», волонтерство).

**Духовно-нравственного воспитания:** ориентация на моральные ценности и нормы в ситуациях нравственного выбора; готовность оценивать своё поведение и поступки, а также поведение и поступки других людей с позиции нравственных и правовых норм с учётом осознания последствий для окружающей среды; развивать способности решать моральные проблемы на основе личного выбора с опорой на нравственные ценности и принятые в российском обществе правила и нормы поведения с учётом осознания последствий для окружающей среды.

**Эстетического воспитания:** восприимчивость к разным традициям своего и других народов, понимание роли этнических культурных традиций;

ценностного отношения к природе и культуре своей страны, своей малой родины; природе и культуре других регионов и стран мира, объектам Всемирного культурного наследия человечества.

Ценности научного познания: ориентация в деятельности на современную систему научных представлений географических наук об основных закономерностях развития природы и общества, о взаимосвязях человека с природной и социальной средой; овладение читательской культурой как средством познания мира для применения различных источников географической информации при решении познавательных и практико-ориентированных задач; овладение основными навыками исследовательской деятельности в географических науках, установка на осмысление опыта, наблюдений и стремление совершенствовать пути достижения индивидуального и коллективного благополучия.

Физического воспитания, формирования культуры здоровья и эмоционального благополучия: осознание ценности жизни; ответственное отношение к своему здоровью и установка на здоровый образ жизни (здоровое питание, соблюдение гигиенических правил, сбалансированный режим занятий и отдыха, регулярная физическая активность); соблюдение правил безопасности в природе; навыков безопасного поведения в интернет-среде; способность адаптироваться к стрессовым ситуациям и меняющимся социальным, информационным и природным условиям, в том числе осмысляя собственный опыт и выстраивая дальнейшие цели; сформированность навыка рефлексии, признание своего права на ошибку и такого же права другого человека; готовность и способность осознанно выполнять и пропагандировать правила здорового, безопасного и экологически целесообразного образа жизни; бережно относиться к природе и окружающей среде.

Трудового воспитания: установка на активное участие в решении практических задач (в рамках семьи, школы, города, края) технологической и социальной направленности, способность инициировать, планировать и самостоятельно выполнять такого рода деятельность; интерес к практическому изучению профессий и труда различного рода, в том числе на основе применения географических знаний; осознание важности обучения на протяжении всей жизни для успешной профессиональной деятельности и развитие необходимых умений для этого; осознанный выбор и построение индивидуальной траектории образования и жизненных планов с учётом личных и общественных интересов и потребностей.

Экологического воспитания: ориентация на применение географических

знаний для решения задач в области окружающей среды, планирования поступков и оценки их возможных последствий для окружающей среды; осознание глобального характера экологических проблем и путей их решения; активное неприятие действий, приносящих вред окружающей среде; осознание своей роли как гражданина и потребителя в условиях взаимосвязи природной, технологической и социальной сред; готовность к участию в практической деятельности экологической направленности.

### **Метапредметные результаты**

Изучение географии в основной школе способствует достижению метапредметных результатов, в том числе: Овладению универсальными познавательными действиями:

Базовые логические действия

Выявлять и характеризовать существенные признаки географических объектов, процессов и явлений;

устанавливать существенный признак классификации географических объектов, процессов и явлений, основания для их сравнения;

-выявлять закономерности и противоречия в рассматриваемых фактах и данных наблюдений с учётом предложенной географической задачи;

выявлять дефициты географической информации, данных, необходимых для решения поставленной задачи;

выявлять причинно-следственные связи при изучении географических объектов, процессов и явлений; делать выводы с использованием дедуктивных и индуктивных умозаключений, умозаключений по аналогии, формулировать гипотезы о взаимосвязях географических объектов, процессов и явлений;

-самостоятельно выбирать способ решения учебной географической задачи (сравнивать несколько вариантов решения, выбирать наиболее подходящий с учётом самостоятельно выделенных критериев).

Базовые исследовательские действия

Использовать географические вопросы как исследовательский инструмент познания;

формулировать географические вопросы, фиксирующие разрыв между реальным и желательным состоянием ситуации, объекта, и самостоятельно устанавливать искомое и данное;

формировать гипотезу об истинности собственных суждений и суждений других, аргументировать свою позицию, мнение по географическим аспектам различных вопросов и проблем;

проводить по плану несложное географическое исследование, в том числе

на краеведческом материале, по установлению особенностей изучаемых географических объектов, причинно-следственных связей и зависимостей между географическими объектами, процессами и явлениями;

оценивать достоверность информации, полученной в ходе географического исследования;

-самостоятельно формулировать обобщения и выводы по результатам проведённого наблюдения или исследования, оценивать достоверность полученных результатов и выводов;

прогнозировать возможное дальнейшее развитие географических объектов, процессов и явлений, событий и их последствия в аналогичных или сходных ситуациях, а также выдвигать предположения об их развитии в изменяющихся условиях окружающей среды.

#### Работа с информацией

применять различные методы, инструменты и запросы при поиске и отборе информации или данных из источников географической информации с учётом предложенной учебной задачи и заданных критериев;

-выбирать, анализировать и интерпретировать географическую информацию различных видов и форм представления;

находить сходные аргументы, подтверждающие или опровергающие одну и ту же идею, в различных источниках географической информации;

-самостоятельно выбирать оптимальную форму представления географической информации;

-оценивать надёжность географической информации по критериям, предложенным учителем или сформулированным самостоятельно;

-систематизировать географическую информацию в разных формах.

Овладению универсальными коммуникативными действиями:

#### Общение

-формулировать суждения, выражать свою точку зрения по географическим аспектам различных вопросов в устных и письменных текстах;

-в ходе диалога и/или дискуссии задавать вопросы по существу обсуждаемой темы и высказывать идеи, нацеленные на решение задачи и поддержание благожелательности общения;

сопоставлять свои суждения по географическим вопросам с суждениями других участников диалога, обнаруживать различие и сходство позиций;

публично представлять результаты выполненного исследования или проекта.

Совместная деятельность (сотрудничество)



принимать цель совместной деятельности при выполнении учебных географических проектов, коллективно строить действия по её достижению: распределять роли, договариваться, обсуждать процесс и результат совместной работы;

планировать организацию совместной работы, при выполнении учебных географических проектов определять свою роль (с учётом предпочтений и возможностей всех участников взаимодействия), участвовать в групповых формах работы, выполнять свою часть работы, достигать качественного результата по своему направлению и координировать свои действия с другими членами команды;

сравнивать результаты выполнения учебного географического проекта с исходной задачей и оценивать вклад каждого члена команды в достижение результатов, разделять сферу ответственности.

Овладению универсальными учебными регулятивными действиями:

**Самоорганизация**

- самостоятельно составлять алгоритм решения географических задач и выбирать способ их решения с учётом имеющихся ресурсов и собственных возможностей, аргументировать предлагаемые варианты решений;

- составлять план действий (план реализации намеченного алгоритма решения), корректировать предложенный алгоритм с учётом получения новых знаний об изучаемом объекте.

**Самоконтроль (рефлексия)**

владеть способами самоконтроля и рефлексии;

- объяснять причины достижения (недостижения) результатов деятельности, давать оценку приобретённому опыту;

- вносить коррективы в деятельность на основе новых обстоятельств, изменившихся ситуаций, установленных ошибок, возникших трудностей;

- оценивать соответствие результата цели и условиям

**Принятие себя и других**

- осознанно относиться к другому человеку, его мнению;

признавать своё право на ошибку и такое же право другого.

**Предметные результаты**

Приводить примеры географических объектов, процессов и явлений, изучаемых различными ветвями географической науки; приводить примеры методов исследования, применяемых в географии;

выбирать источники географической информации (картографические, текстовые, видео и фотоизображения, интернет-ресурсы), необходимые для

изучения истории географических открытий и важнейших географических исследований современности;

интегрировать и интерпретировать информацию о путешествиях и географических исследованиях Земли, представленную в одном или нескольких источниках;

различать вклад великих путешественников в географическое изучение Земли; описывать и сравнивать маршруты их путешествий;

находить в различных источниках информации (включая интернет-ресурсы) факты, позволяющие оценить вклад российских путешественников и исследователей в развитие знаний о Земле;

различать вклад великих путешественников в географическое изучение Земли; описывать и сравнивать маршруты их путешествий;

находить в различных источниках информации (включая интернет-ресурсы) факты, позволяющие оценить вклад российских путешественников и исследователей в развитие знаний о Земле;

определять направления, расстояния по плану местности и по географическим картам, географические координаты по географическим картам;

использовать условные обозначения планов местности и географических карт для получения информации, необходимой для решения учебных и (или) практико-ориентированных задач;

применять понятия «план местности», «географическая карта», «аэрофотоснимок», «ориентирование на местности», «стороны горизонта», «горизонталь», «масштаб», «условные знаки» для решения учебных и практико-ориентированных задач; различать понятия «план местности» и «географическая карта», параллель» и «меридиан»;

приводить примеры влияния Солнца на мир живой и неживой природы; объяснять причины смены дня и ночи и времён года;

устанавливать эмпирические зависимости между продолжительностью дня и географической широтой местности, между высотой Солнца над горизонтом и географической широтой местности на основе анализа данных наблюдений; описывать внутреннее строение Земли;

различать понятия «земная кора»; «ядро», «мантия»; «минерал» и «горная порода»; различать понятия «материковая» и «океаническая» земная кора;

различать изученные минералы и горные породы, материковую и океаническую земную кору;

показывать на карте и обозначать на контурной карте материки и океаны,

крупные формы рельефа Земли; различать горы и равнины;

классифицировать формы рельефа суши по высоте и по внешнему облику;

называть причины землетрясений и вулканических извержений;

применять понятия «литосфера», «землетрясение», «вулкан», «литосферная плита», «эпицентр землетрясения» и «очаг землетрясения» для решения учебных и (или) практико-ориентированных задач;

применять понятия «эпицентр землетрясения» и «очаг землетрясения» для решения познавательных задач;

распознавать проявления в окружающем мире внутренних и внешних процессов рельефообразования: вулканизма, землетрясений; физического, химического и биологического видов выветривания;

классифицировать острова по происхождению;

приводить примеры опасных природных явлений в литосфере и средств их предупреждения;

приводить примеры изменений в литосфере в результате деятельности человека на примере своей местности, России и мира;

приводить примеры актуальных проблем своей местности, решение которых невозможно без участия представителей географических специальностей, изучающих литосферу;

приводить примеры действия внешних процессов рельефообразования и наличия полезных ископаемых в своей местности;

представлять результаты фенологических наблюдений и наблюдений за погодой в различной форме (табличной, графической, географического описания).

Для обучения географии в 5 классе выбрана содержательная линия УМК Полярная звезда - авторы А.И. Алексеев, В.В. Николина, Е.К. Липкина - издательства «Просвещение». В рабочей программе соблюдается преемственность с примерными программами начального общего образования, в том числе и в использовании основных видов учебной деятельности обучающихся.

## **СОДЕРЖАНИЕ УЧЕБНОГО ПРЕДМЕТА**

### **5 КЛАСС**

#### **Раздел 1. Географическое изучение Земли**

**Введение.** География — наука о планете Земля

Что изучает география? Географические объекты, процессы и явления. Как география изучает объекты, процессы и явления. Географические методы изучения объектов и явлений. Древо географических наук.

#### **Практическая работа**

1. Организация фенологических наблюдений в природе: планирование, участие в групповой работе, форма систематизации данных.

#### **Тема 1. История географических открытий**

Представления о мире в древности (Древний Китай, Древний Египет, Древняя Греция, Древний Рим). Путешествие Пифея. Плавания финикийцев вокруг Африки. Экспедиции Т. Хейердала как модель путешествий в древности. Появление географических карт.

География в эпоху Средневековья: путешествия и открытия викингов, древних арабов, русских землепроходцев. Путешествия М. Поло и А. Никитина.

Эпоха Великих географических открытий. Три пути в Индию. Открытие Нового света — экспедиция Х. Колумба. Первое кругосветное плавание — экспедиция Ф. Магеллана. Значение Великих географических открытий. Карта мира после эпохи Великих географических открытий.

Географические открытия XVII—XIX вв. Поиски Южной Земли —

открытие Австралии. Русские путешественники и мореплаватели на северо-востоке Азии. Первая русская кругосветная экспедиция (Русская экспедиция Ф. Ф. Беллинсгаузена, М. П. Лазарева — открытие Антарктиды).

Географические исследования в XX в. Исследование полярных областей Земли. Изучение Мирового океана. Географические открытия Новейшего времени.

### **Практические работы**

1. Обозначение на контурной карте географических объектов, открытых в разные периоды.

2. Сравнение карт Эратосфена, Птолемея и современных карт по предложенным учителем вопросам.

## **Раздел 2. Изображения земной поверхности**

### **Тема 1. Планы местности**

Виды изображения земной поверхности. Планы местности. Условные знаки. Масштаб. Виды масштаба. Способы определения расстояний на местности. Глазомерная, полярная и маршрутная съёмка местности. Изображение на планах местности неровностей земной поверхности. Абсолютная и относительная высоты. Профессия топограф. Ориентирование по плану местности: стороны горизонта. Разнообразие планов (план города, туристические планы, военные, исторические и транспортные планы, планы местности в мобильных приложениях) и области их применения.

### **Практические работы**

1. Определение направлений и расстояний по плану местности.

2. Составление описания маршрута по плану местности.

### **Тема 2. Географические карты**

Различия глобуса и географических карт. Способы перехода от сферической поверхности глобуса к плоскости географической карты. Градусная сеть на глобусе и картах. Параллели и меридианы. Экватор и нулевой меридиан. Географические координаты. Географическая широта и географическая долгота, их определение на глобусе и картах. Определение расстояний по глобусу.

Искажения на карте. Линии градусной сети на картах. Определение расстояний с помощью масштаба и градусной сети. Разнообразие географических карт и их классификации. Способы изображения на мелкомасштабных географических картах. Изображение на физических картах высот и глубин. Географический атлас. Использование карт в жизни и хозяйственной деятельности людей. Сходство и различие плана местности и географической карты. Профессия картограф. Система космической навигации.

Геоинформационные системы.

### **Практические работы**

1. Определение направлений и расстояний по карте полушарий.
2. Определение географических координат объектов и определение объектов по их географическим координатам.

## **Раздел 3. Земля — планета Солнечной системы**

Земля в Солнечной системе. Гипотезы возникновения Земли. Форма, размеры Земли, их географические следствия.

Движения Земли. Земная ось и географические полюсы. Географические следствия движения Земли вокруг Солнца. Смена времён года на Земле. Дни весеннего и осеннего равноденствия, летнего и зимнего солнцестояния. Неравномерное распределение солнечного света и тепла на поверхности Земли. Пояса освещённости. Тропики и полярные круги. Вращение Земли вокруг своей оси. Смена дня и ночи на Земле.

Влияние Космоса на Землю и жизнь людей.

### **Практическая работа**

1. Выявление закономерностей изменения продолжительности дня и высоты Солнца над горизонтом в зависимости от географической широты и времени года на территории России.

## **Раздел 4. Оболочки Земли**

### **Тема 1. Литосфера — каменная оболочка Земли**

Литосфера — твёрдая оболочка Земли. Методы изучения земных глубин. Внутреннее строение Земли: ядро, мантия, земная кора. Строение земной коры: материковая и океаническая кора. Вещества земной коры: минералы и горные породы. Образование горных пород. Магматические, осадочные и метаморфические горные породы.

Проявления внутренних и внешних процессов образования рельефа. Движение литосферных плит. Образование вулканов и причины землетрясений. Шкалы измерения силы и интенсивности землетрясений. Изучение вулканов и землетрясений. Профессии сейсмолог и вулканолог. Разрушение и изменение горных пород и минералов под действием внешних и внутренних процессов. Виды выветривания. Формирование рельефа земной поверхности как результат действия внутренних и внешних сил.

Рельеф земной поверхности и методы его изучения. Планетарные формы рельефа — материки и впадины океанов. Формы рельефа суши: горы и равнины. Различие гор по высоте, высочайшие горные системы мира.

Разнообразие равнин по высоте. Формы равнинного рельефа, крупнейшие по площади равнины мира.

Человек и литосфера. Условия жизни человека в горах и на равнинах. Деятельность человека, преобразующая земную поверхность, и связанные с ней экологические проблемы.

Рельеф дна Мирового океана. Части подводных окраин материков. Срединно-океанические хребты. Острова, их типы по происхождению. Ложе Океана, его рельеф.

### **Практическая работа**

1. Описание горной системы или равнины по физической карте.

### **Заключение**

Практикум «Сезонные изменения в природе своей местности»

Сезонные изменения продолжительности светового дня и высоты Солнца над горизонтом, температуры воздуха, поверхностных вод, растительного и животного мира.

### **Практическая работа**

1. Анализ результатов фенологических наблюдений и наблюдений за погодой.

## ТЕМАТИЧЕСКОЕ ПЛАНИРОВАНИЕ 5 КЛАСС

| № п/п  | Наименование разделов и тем программы       | Количество часов |                    |                     | Электронные (цифровые) образовательные ресурсы  |
|--|---|------------------|--------------------|---------------------|---|
|  |   | Всего            | Контрольные работы | Практические работы |   |
| <b>Раздел 1. Географическое изучение Земли</b>     |   |                  |                    |                     |   |
| 1.1  | Введение. География - наука о планете Земля | 2                |                    | 0.5                 | Библиотека ЦОК<br><a href="https://m.edsoo.ru/7f413b38">https://m.edsoo.ru/7f413b38</a> |
| 1.2  | История географических открытий             | 7                | 0.5                | 1                   | Библиотека ЦОК<br><a href="https://m.edsoo.ru/7f413b38">https://m.edsoo.ru/7f413b38</a> |
| Итого по разделу                                   |   | 9                |                    |                     |   |
| <b>Раздел 2. Изображения земной поверхности</b>    |   |                  |                    |                     |   |
| 2.1  | Планы местности                             | 5                |                    | 1                   | Библиотека ЦОК<br><a href="https://m.edsoo.ru/7f413b38">https://m.edsoo.ru/7f413b38</a> |
| 2.2  | Географические карты                        | 5                |                    | 1                   | Библиотека ЦОК<br><a href="https://m.edsoo.ru/7f413b38">https://m.edsoo.ru/7f413b38</a> |
| Итого по разделу                                   |   | 10               |                    |                     |   |
| <b>Раздел 3. Земля - планета Солнечной системы</b> |   |                  |                    |                     |   |
| 3.1  | Земля - планета Солнечной системы           | 4                |                    | 0.5                 | Библиотека ЦОК<br><a href="https://m.edsoo.ru/7f413b38">https://m.edsoo.ru/7f413b38</a> |
| Итого по разделу                                   |   | 4                |                    |                     |   |
| <b>Раздел 4. Оболочки Земли</b>                    |   |                  |                    |                     |   |
| 4.1  | Литосфера - каменная оболочка Земли         | 7                |                    | 0.5                 | Библиотека ЦОК<br><a href="https://m.edsoo.ru/7f413b38">https://m.edsoo.ru/7f413b38</a> |
| Итого по разделу                                   |   | 7                |                    |                     |   |
| Заключение   |   | 1                |                    | 0.5                 | Библиотека ЦОК<br><a href="https://m.edsoo.ru/7f413b38">https://m.edsoo.ru/7f413b38</a> |
| Резервное время                                    |   | 3                | 2.5                |                     | Библиотека ЦОК<br><a href="https://m.edsoo.ru/7f413b38">https://m.edsoo.ru/7f413b38</a> |
| <b>ОБЩЕЕ КОЛИЧЕСТВО ЧАСОВ ПО ПРОГРАММЕ</b>         |   | <b>34</b>        | <b>3</b>           | <b>5</b>            |   |



## ПОУРОЧНОЕ ПЛАНИРОВАНИЕ 5 КЛАСС

| № п/п | Тема урока   | Количество часов |                    |                     | Дата изучения | Электронные цифровые образовательные ресурсы  |
|-------|--|------------------|--------------------|---------------------|---------------|---|
|       |  | Всего            | Контрольные работы | Практические работы |               |   |
| 1     | Что изучает география?<br>Географические объекты, процессы и явления   | 1                |                    |                     | 05.09.2023    | Библиотека ЦОК<br><a href="https://m.edsoo.ru/88650186">https://m.edsoo.ru/88650186</a> |
| 2     | Входная контрольная работа.<br>Географические методы изучения объектов и явлений. Практическая работа "Организация фенологических наблюдений в природе: планирование, участие в групповой работе, форма систематизации данных" | 1                | 0.5                | 0.5                 | 12.09.2023    | Библиотека ЦОК<br><a href="https://m.edsoo.ru/886502ee">https://m.edsoo.ru/886502ee</a> |
| 3     | Представления о мире в древности.<br>Практическая работа "Сравнение карт Эратосфена, Птолемея и современных карт по предложенным учителем вопросам"  | 1                |                    | 0.5                 | 19.09.2023    | Библиотека ЦОК<br><a href="https://m.edsoo.ru/8865041a">https://m.edsoo.ru/8865041a</a> |
| 4     | География в эпоху Средневековья  | 1                |                    |                     | 26.09.2023    | Библиотека ЦОК<br><a href="https://m.edsoo.ru/88650528">https://m.edsoo.ru/88650528</a> |
| 5     | Эпоха Великих географических открытий  | 1                |                    |                     | 03.10.2023    | Библиотека ЦОК<br><a href="https://m.edsoo.ru/88650640">https://m.edsoo.ru/88650640</a> |
| 6     | Первое кругосветное плавание. Карта мира после эпохи Великих географических открытий   | 1                |                    |                     | 10.10.2023    | Библиотека ЦОК<br><a href="https://m.edsoo.ru/88650776">https://m.edsoo.ru/88650776</a> |
| 7     | Географические открытия XVII—XIX вв. Поиски Южной Земли — открытие Австралии   | 1                |                    |                     | 17.10.2023    | Библиотека ЦОК<br><a href="https://m.edsoo.ru/88650924">https://m.edsoo.ru/88650924</a> |
| 8     | Русские путешественники и  | 1                |                    |                     |               | Библиотека ЦОК  |

|    |  |   |  |     |            |   |
|----|--|---|--|-----|------------|---|
|    | мореплаватели на северо-востоке Азии. Первая русская кругосветная экспедиция   |   |  |     | 24.10.2023 | <a href="https://m.edsoo.ru/88650b04">https://m.edsoo.ru/88650b04</a>                   |
| 9  | Географические исследования в XX в. Географические открытия Новейшего времени. Практическая работа "Обозначение на контурной карте географических объектов, открытых в разные периоды" | 1 |  | 0.5 | 07.11.2023 | Библиотека ЦОК<br><a href="https://m.edsoo.ru/88650c26">https://m.edsoo.ru/88650c26</a> |
| 10 | Виды изображения земной поверхности. Планы местности. Условные знаки   | 1 |  |     | 14.11.2023 | Библиотека ЦОК<br><a href="https://m.edsoo.ru/88650d70">https://m.edsoo.ru/88650d70</a> |
| 11 | Масштаб. Способы определения расстояний на местности. Практическая работа "Определение направлений и расстояний по плану местности"  | 1 |  | 0.5 | 21.11.2023 | Библиотека ЦОК<br><a href="https://m.edsoo.ru/88650f0a">https://m.edsoo.ru/88650f0a</a> |
| 12 | Глазомерная, полярная и маршрутная съёмка местности  | 1 |  |     | 28.11.2023 | Библиотека ЦОК<br><a href="https://m.edsoo.ru/88651090">https://m.edsoo.ru/88651090</a> |
| 13 | Изображение на планах местности неровностей земной поверхности. Абсолютная и относительная высоты. Профессия топограф  | 1 |  |     | 05.12.2023 | Библиотека ЦОК<br><a href="https://m.edsoo.ru/88651252">https://m.edsoo.ru/88651252</a> |
| 14 | Ориентирование по плану местности. Разнообразие планов и области их применения. Практическая работа "Составление описания маршрута по плану местности"                                 | 1 |  | 0.5 | 19.12.2023 | Библиотека ЦОК<br><a href="https://m.edsoo.ru/8865139c">https://m.edsoo.ru/8865139c</a> |
| 15 | Различия глобуса и географических карт. Способы перехода от сферической поверхности глобуса к плоскости географической карты   | 1 |  |     | 26.12.2023 | Библиотека ЦОК<br><a href="https://m.edsoo.ru/886514b4">https://m.edsoo.ru/886514b4</a> |
| 16 | Градусная сеть на глобусе и картах. Параллели и меридианы.   | 1 |  | 0.5 | 09.01.2024 | Библиотека ЦОК<br><a href="https://m.edsoo.ru/886516bc">https://m.edsoo.ru/886516bc</a> |

|    |  |   |  |     |            |   |
|----|--|---|--|-----|------------|---|
|    | Географические координаты. Практическая работа "Определение географических координат объектов и определение объектов по их географическим координатам"   |   |  |     |            |   |
| 17 | Определение расстояний по глобусу. Искажения на карте. Определение расстояний с помощью масштаба и градусной сети. Практическая работа "Определение направлений и расстояний по карте полушарий" | 1 |  | 0.5 | 16.01.2024 | Библиотека ЦОК<br><a href="https://m.edsoo.ru/886519be">https://m.edsoo.ru/886519be</a> |
| 18 | Разнообразие географических карт и их классификации. Способы изображения на мелкомасштабных географических картах. Изображение на физических картах высот и глубин                               | 1 |  |     | 23.01.2024 | Библиотека ЦОК<br><a href="https://m.edsoo.ru/88651ad6">https://m.edsoo.ru/88651ad6</a> |
| 19 | Географический атлас. Использование карт в жизни и хозяйственной деятельности людей. Система космической навигации. Геоинформационные системы. Профессия картограф                               | 1 |  |     | 30.01.2024 | Библиотека ЦОК<br><a href="https://m.edsoo.ru/88651bf8">https://m.edsoo.ru/88651bf8</a> |
| 20 | Резервный урок. Обобщающее повторение. Контрольная работа по разделу "Изображения земной поверхности"  | 1 |  | 0.5 | 06.02.2024 |   |
| 21 | Земля в Солнечной системе. Гипотезы возникновения Земли. Форма, размеры Земли, их географические следствия   | 1 |  |     | 13.02.2024 | Библиотека ЦОК<br><a href="https://m.edsoo.ru/88651d92">https://m.edsoo.ru/88651d92</a> |
| 22 | Движения Земли. Географические следствия движения Земли вокруг Солнца. Дни весеннего и осеннего равноденствия, летнего и зимнего   | 1 |  |     | 20.02.2024 | Библиотека ЦОК<br><a href="https://m.edsoo.ru/88652008">https://m.edsoo.ru/88652008</a> |

|    |   |   |   |     |            |   |
|----|---|---|---|-----|------------|---|
|    | солнцестояния   |   |   |     |            |   |
| 23 | Неравномерное распределение солнечного света и тепла на поверхности Земли. Пояса освещённости. Тропики и полярные круги   | 1 |   |     | 27.02.2024 | Библиотека ЦОК<br><a href="https://m.edsoo.ru/886521c0">https://m.edsoo.ru/886521c0</a> |
| 24 | Вращение Земли вокруг своей оси. Смена дня и ночи на Земле. Практическая работа "Выявление закономерностей изменения продолжительности дня и высоты Солнца над горизонтом в зависимости от географической широты и времени года на территории России" | 1 |   | 0.5 | 05.03.2024 | Библиотека ЦОК<br><a href="https://m.edsoo.ru/886522ec">https://m.edsoo.ru/886522ec</a> |
| 25 | Резервный урок. Обобщающее повторение. Контрольная работа по теме "Земля — планета Солнечной системы"   | 1 | 1 |     | 12.03.2024 |   |
| 26 | Литосфера — твёрдая оболочка Земли. Методы изучения земных глубин. Внутреннее строение Земли  | 1 |   |     | 19.03.2024 | Библиотека ЦОК<br><a href="https://m.edsoo.ru/8865240e">https://m.edsoo.ru/8865240e</a> |
| 27 | Строение земной коры. Вещества земной коры: минералы и горные породы. Образование горных пород  | 1 |   |     | 02.04.2024 | Библиотека ЦОК<br><a href="https://m.edsoo.ru/886525b2">https://m.edsoo.ru/886525b2</a> |
| 28 | Проявления внутренних и внешних процессов образования рельефа. Движение литосферных плит. Образование вулканов и причины землетрясений. Профессии сейсмолог и вулканолог  | 1 |   |     | 09.04.2024 | Библиотека ЦОК<br><a href="https://m.edsoo.ru/88652724">https://m.edsoo.ru/88652724</a> |
| 29 | Разрушение и изменение горных пород и минералов под действием внешних и внутренних процессов. Формирование  | 1 |   |     | 16.04.2024 | Библиотека ЦОК<br><a href="https://m.edsoo.ru/88652972">https://m.edsoo.ru/88652972</a> |

|                                     |  |    |   |     |            |   |
|-------------------------------------|--|----|---|-----|------------|---|
|                                     | рельефа земной поверхности как результат действия внутренних и внешних сил   |    |   |     |            |   |
| 30                                  | Рельеф земной поверхности и методы его изучения. Практическая работа "Описание горной системы или равнины по физической карте" | 1  |   | 0.5 | 23.04.2024 | Библиотека ЦОК<br><a href="https://m.edsoo.ru/88652bf2">https://m.edsoo.ru/88652bf2</a> |
| 31                                  | Человек и литосфера  | 1  |   |     | 30.04.2024 | Библиотека ЦОК<br><a href="https://m.edsoo.ru/88652d50">https://m.edsoo.ru/88652d50</a> |
| 32                                  | Рельеф дна Мирового океана. Острова, их типы по происхождению  | 1  |   |     | 07.05.2024 | Библиотека ЦОК<br><a href="https://m.edsoo.ru/88652e68">https://m.edsoo.ru/88652e68</a> |
| 33                                  | Резервный урок. Контрольная работа по теме "Литосфера — каменная оболочка Земли"   | 1  | 1 |     | 14.05.2024 |   |
| 34                                  | Сезонные изменения. Практическая работа «Анализ результатов фенологических наблюдений и наблюдений за погодой»                 | 1  |   | 0.5 | 15.05.2024 | Библиотека ЦОК<br><a href="https://m.edsoo.ru/88652f9e">https://m.edsoo.ru/88652f9e</a> |
| ОБЩЕЕ КОЛИЧЕСТВО ЧАСОВ ПО ПРОГРАММЕ |  | 34 | 3 | 5   |            |   |

## **УЧЕБНО-МЕТОДИЧЕСКОЕ ОБЕСПЕЧЕНИЕ ОБРАЗОВАТЕЛЬНОГО ПРОЦЕССА ОБЯЗАТЕЛЬНЫЕ УЧЕБНЫЕ МАТЕРИАЛЫ ДЛЯ УЧЕНИКА**

- География, 5-6 классы/ Алексеев А.И., Николина В.В., Липкина Е.К. и другие, Акционерное общество «Издательство «Просвещение»
- География, 7 класс/ Алексеев А.И., Николина В.В., Липкина Е.К. и другие, Акционерное общество «Издательство «Просвещение»

- География, 8 класс/ Алексеев А.И., Николина В.В., Липкина Е.К. и другие, Акционерное общество «Издательство «Просвещение»

- География, 9 класс/ Алексеев А.И., Низовцев В.А., Николина В.В., Акционерное общество «Издательство «Просвещение»

**МЕТОДИЧЕСКИЕ МАТЕРИАЛЫ ДЛЯ УЧИТЕЛЯ**

**ЦИФРОВЫЕ ОБРАЗОВАТЕЛЬНЫЕ РЕСУРСЫ И РЕСУРСЫ СЕТИ ИНТЕРНЕТ**